GORGES du TARN Causses & Cévennes
Office de tourisme

GÎTE EMME - FLORAC TROIS RIVIÈRES - PARC NATIONAL DES CÉVENNES

GÎTE EMME

Location de Vacances pour 4 personnes à Florac Trois Rivières

https://gite-emme-florac.fr

Elodie DELPUECH et Marco BORGES

+33 6 87 66 59 02

A Gîte EMME à Florac Trois Rivières : 2

Lotissement Belvezet (Florac) 48400 FLORAC TROIS RIVIERES

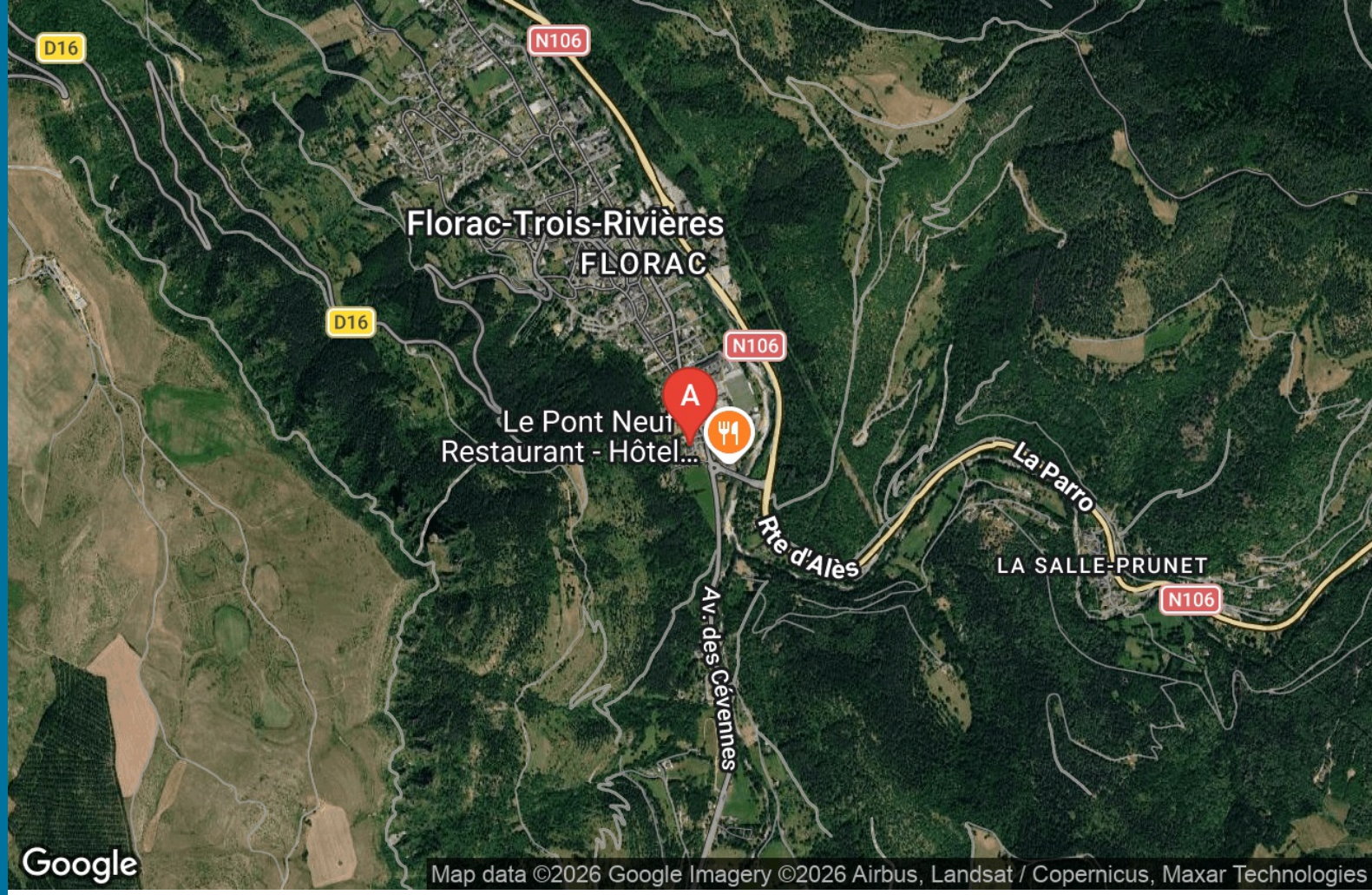

Gîte EMME à Florac Trois Rivières

★★

Maison	4 personnes	1 chambre	42 m2

A quelques minutes à pied du centre ville de Florac, siège du Parc national des Cévennes, nous (Elodie et Marco) vous accueillons au rez-de-chaussée de notre villa dans un appartement entièrement rénové par nos soins en 2019. Cet appartement confortable vous offre en plus un devant de porte privatif, où vous apprécierez vous reposer ! Florac est bien situé pour visiter la région : au coeur du parc national des Cévennes, au début des Gorges du Tarn et au pied du Mont Lozère ! Cette location de 42 m2 se compose ainsi : A l'intérieur: - 1 cuisine équipée, avec table et chaises - 1 salon avec TV, 2 canapés convertibles pour faire une chambre supplémentaire si besoin. - 1 chambre avec un lit double en 140, et son placard de rangement (penderie, étagères) - 1 salle de bain avec douche, lavabo et WC. Chauffage central. A l'extérieur : - Un salon de jardin dans le jardin de 80m2



Pièces et équipements

Chambres	Chambre(s): 1 Lit(s): 1	dont lit(s) 1 pers.: 0 dont lit(s) 2 pers.: 1
Salle de bains / Salle d'eau	Salle(s) d'eau (avec douche): 1	
WC	WC: 1	
Cuisine	Four	
Autres pièces		
Media	Télévision	
Autres équipements		
Chauffage / AC		
Exterieur		
Divers		

Infos sur l'établissement

Communs	A proximité propriétaire	Entrée indépendante
Activités		
Réseaux	Accès Internet	
Stationnement	Parking à proximité	
Services		
Extérieurs		

A savoir : conditions de la location

Arrivée	A partir de 16h
Départ	Avant 11h
Langue(s) parlée(s)	Français Portugais
Annulation/ Prépaiement/ Dépot de garantie	
Moyens de paiement	Chèques bancaires et postaux Espèces
Ménage	En supplément
Draps et Linge de maison	En supplément
Enfants et lits d'appoints	Lit bébé
Animaux domestiques	Les animaux ne sont pas admis.

Tarifs & disponibilités

Gîte EMME à Florac Trois Rivières

Nos tarifs et nos disponibilités sont actualisés sur notre site :
https://gite-emme-florac.fr

Mes recommandations

5 raisons de venir dans notre destination | Top 5 des activités

OFFICE DE TOURISME GORGES DU TARN, CAUSSES, CÉVENNES
WWW.CEVENNES-GORGES-DU-TARN.COM

GORGES du TARN Causses & Cévennes
Office de tourisme

RESTAURANT DE L'HÔTEL DU PONT NEUF

+33 4 66 45 01 67
25 Quartier de la Croisette
https://www.florac-hotel-pontneuf.fr/

0.1 km
FLORAC TROIS RIVIERES
1

Nos chefs vous accueillent avec leurs plats frais et fait maison, nos viandes et nos fromages proviennent de Lozère. Dégustez votre repas avec des vins du Languedoc sélectionnés par votre caviste. Menu du jour réalisé à base de produits frais et locaux. Petit déjeuner (buffet) ouvert à tous de 7h30 à 10h. Cet hôtel-restaurant confortable est situé à l'entrée de Florac en bordure du Tarnon. Le centre-ville avec tous les commerces n'est qu'à deux pas.

RESTAURANT L'ADONIS

+33 4 66 45 00 63
48 rue du Pêcher
http://www.hotel-gorgesdutarn.com

0.3 km
FLORAC TROIS RIVIERES
2

Profitez d'une escale dans la capitale du Parc national des Cévennes pour découvrir la table de Martial Paulet. Amoureux de la cuisine depuis toujours, le chef saura faire chanter vos papilles de bonheur au gré des saisons aux saveurs locales. Fort de sa réputation, le restaurant l'Adonis vous invite à partager un instant gourmand autour de plats raffinés composés de produits locaux et bio. Toujours attentifs à vos besoins, Martial saura s'adapter à vos demandes. La suggestion du chef : la Raviole de Pélardon!

RESTAURANT BAR LE GLOBE

+33 4 66 45 00 32
1 place de l'Esplanade Marceau
Farelle

0.6 km
FLORAC TROIS RIVIERES
3

Le restaurant du Globe vous offre des formules de restauration : carte, menus, restauration rapide, Vous pourrez aussi déguster : tripous a la paysanne, saucisses de Pays farcies aux châtaignes ou saucisses de Pays aux herbes. Ou tout simplement pour prendre une boisson accompagnée d'une glace sur la terrasse ombragée ou encore dans la grande salle selon la saison. Aux beaux jours, la place de l'Esplanade où se situe le restaurant, est aussi un des lieux de rendez-vous touristiques.

RESTAURANT LE SUBVERS

+33 7 69 00 38 37
7bis Rue du Four

0.6 km
FLORAC TROIS RIVIERES
4

Le Subvers réinvente le Burger de façon bistronomique avec des produits locaux, en circuit-court et BIO. Le pain est pétri sur place avec la farine locale du Moulin de La Borie. Ici tout est fait maison, des boissons jusqu'aux desserts. Une cuisine gourmande et passionnée. Une carte qui sait satisfaire petits et grands, qui s'adapte aux goûts et aux saisons. Au coeur du vieux Florac, en salle ou en terrasse, dans une ambiance chaleureuse et conviviale, venez découvrir l'expérience et le goût unique du Subvers. Labelisé Esprit Parc National et Guide du Routard depuis 2020 ! Réservation conseillée : 07 69 00 38 37 Sur place ou à emporter. Ouverture de mars à novembre, tous les soirs en période de vacances scolaires. Veuillez consulter les horaires sur la page Google.

L'AUBERGE CEVENOLE

+33 4 66 45 11 80
Le Village

1.4 km
FLORAC TROIS RIVIERES
5

Cette petite auberge typique au cadre rustique est située à la Salle Prunet, petit village, en bordure de la Mimente, à 2 km de Florac. Annie vous propose une cuisine raffinée issue des traditions locales et notamment ses spécialités : tête de veau, veau à la sauce aux cèpes, aligot... Près de la cheminée dans la salle au décor champêtre, ou en terrasse à la belle saison, vous apprécierez l'ambiance conviviale et agréable.

: Restaurants : Activités et Loisirs : Nature : Culturel : Dégustations

Mes recommandations (suite)

RESTAURANT LA LOZERETTE

+33 4 66 45 06 04
Route du Pont de Montvert
http://www.lalozerette.com

3.6 km
BEDOUES-COCURES
6

C'est dans un écrin de nature préservée au cœur des Cévennes qu'est blottie La Lozerette. Une demeure, qui depuis trois générations accueille avec hospitalité ses hôtes pour des séjours gourmands. Dans la salle au décor soigné, vous pourrez apprécier une cuisine raffinée : mélange subtil de gastronomie, de saveurs du terroir, mise en valeur des produits locaux qui traduisent son engagement à l'écotourisme. La carte des vins, riche en crus régionaux, contribue également aux plaisirs inoubliables. Pierrette Agulhon, en maitresse de maison et sommelière de renom, saura vous conseiller pour accompagner au mieux vos plats. Cet établissement propose aussi ses chambres d'hôtel conviviales et douillettes.

PIZZERIA LES CAYRELLES

+33 4 66 45 43 57 +33 6 81 32 46 23
Camping le Prè Morjal
https://camping-premorjal.com/

7.9 km
ISPAGNAC
7

Situé dans le vallon d'Ispagnac, prenez une pause gourmande dans ce restaurant. Angélina et sa famille vous accueille dans une ambiance conviviale où le mot "vacances" est de rigueur! Vous pourrez déguster divers plats : viandes, frites, pizzas artisanales, burgers ... Avec une carte aux noms originaux, découvrez en un repas quelques mots et expressions en patois Lozérien. Tous les jeudis soirs de Juillet / Août : soirée animée.

LA FERME DE L'HOM

+33 4 66 45 66 14
LIEU DIT L'HOM
http://ferme-de-lhom.com

12.4 km
FRAISSINET-DE-FOURQUES
8

Sur le bord du causse mejean, en plein coeur du Parc National des Cévennes, Martine et Julie sont agricultrices sur une exploitation familiale avec brebis, vaches, cochons et volailles. Tous les menus sont concoctés avec les produits issus de leur production fermière.

RESTAURANT DU CHATEAU D'AYRES

+33 4 66 45 60 10
http://www.hotel-restaurant-meyrueis.c

19.6 km
MEYRUEIS
9

Le restaurant du Château d'Ayres vous propose une cuisine gastronomique qui magnifie les produits du terroir. Revisitée et originale, elle vous fera découvrir ou redécouvrir une multitude de saveurs et de parfums subtils. Vous pourrez déguster les spécialités telles que : foie gras mi-cuit sauce chutney et muscat, carré d'agneau avec sa purée de châtaignes, gratin aux fruits rouges au coulis de framboises... D'une capacité de 80 couverts, le restaurant dispose de trois salles à manger dans la partie médiévale du château. La grande salle est ouverte sur la terrasse et le parc. Les deux autres sont attenantes et s'ouvrent sur une terrasse à l'arrière du château.

PARCOURS ACROBATIQUE CÉVENNES ÉVASION

+33 4 66 45 18 31 +33 6 76 30 31 84
1 rue du Briançon, St Julien du Gourg

2.6 km
https://www.lozere-accrobranche.com/
FLORAC TROIS RIVIERES
1

L'accrobranche de Cévennes évasion est un parcours en hauteur pour toute la famille où chacun pourra évoluer à son rythme. Il propose plus de 40 ateliers répartis en 6 parcours (tyroliennes, passerelles, filets, jeux d'équilibre...) - Orange : à partir de 3 ans - Jaune : à partir de 6 ans - Vert : à partir de 1,20 m, environ 8 ans, avec les parents - Bleu : à partir de 1,30 m, environ 10 ans - Rouge : à partir de 1,40 m, environ 12 ans - Violet : à partir de 1,50 m, 6 tyroliennes au-dessus du Tarn dont une de plus de 100m. Vous y trouverez une aire de pique-nique, des glaces et des boissons à emporter, une terrasse perchée.

Mes recommandations (suite)

VIA FERRATA DE FLORAC

+33 4 66 45 01 14

2.6 km
FLORAC TROIS RIVIERES ⚽ 2

Via ferrata de Florac (Rochefort) - Prenez la tour du Ron de Picar Le parcours débute par un canyon étroit qui laisse apparaître un point de vue superbe sur la vallée de Florac. Deux routes se croisent alors : un itinéraire facile et un autre plus ardu qui escalade le Ron de Picar. Après cette tour, deux passages très différents et assez vertigineux. Le parcours difficile se clôt dans le grand pilier du Rochefort tandis qu'une sortie plus tranquille est possible par un petit canyon. Fiche technique Cotation : Difficile à très difficile Exposition : Sud-Est/Nord-Est Durée : 3-4 h 2 passerelles 3 ponts de singe 1 pont népalais 1 tyrolienne de 50 m (facultative)

VIA FERRATA DE ROUSSES

+33 4 66 45 01 14#+33 6 42 55 14 10

12.6 km
ROUSSES ⚽ 3

Via ferrata de Rousses - Pour une sortie en famille Située à 800 m en aval du canyon du Tapoul, cette via ferrata longe la rivière le Tarnon. Elle ne présente pas de difficultés majeures, cependant les pratiquants devront avoir une attention toute particulière sur le niveau de l'eau et ne pas s'aventurer s'il est trop élevé. Le parcours se développe dans un cadre exceptionnel et reposant. Ludique et accessible, il est idéal pour les familles. Fiche technique Cotation : Facile à Moyennement Facile Exposition : Est-Ouest Durée : 2-3 h 2 passerelles 1 pont de singe 2 tyroliennes (facultatives)

ASSOCIATION TAKH - CHEVAUX DE PRZEWALSKI

+33 4 66 45 64 43
Hameau du Villaret
http://www.takh.org

14.3 km
HURES-LA-PARADE ⚽ 4

Au cœur du Causse Méjean, près d'un hameau préservé, vit une espèce unique de chevaux sauvages connus pour leur ressemblance avec les peintures rupestres : les chevaux de Przewalski. Menacés d'extinction, ils ont trouvé refuge ici sur une réserve protégée de 400 ha où l'association TAKH les étudie, veille à leur préservation et contribue à leur réintroduction dans les steppes d'Asie centrale. Grâce au Centre d'information sur le cheval de Przewalski, les visiteurs découvrent avec les scientifiques leur vie et l'histoire de leur incroyable retour en Mongolie. Immersion exceptionnelle dans la réserve, participation aux observations ... Exposition et documentaire invitent à mieux connaître cette espèce et l'engagement de TAKH auprès des communautés nomades de Mongolie.

CANOE MEJEAN

+33 4 66 48 58 70 +33 6 68 85 46 03
Route de Millau
http://www.canoe-mejean.com

15.5 km
GORGES DU TARN CAUSSES ⚽ 5

Plus de 45 ans d'expérience. Plusieurs parcours de 6, 11, 13, 21 km sur une 1/2 journée ou journée mais également des parcours sur 2 jours de 32 ou 47 km suivant la saison. Tous les départs se font de Ste Enimie au point de location Canoë Méjean situé à 400m du cœur du village, direction Millau. Notre nouvelle base, équipée d'un parking privé et ombragé, d'une plage privée, d'une buvette, d'une aire pique-nique... Transport en navette vers les points de départ des parcours partant en aval. Accessoires et remontée en bus compris. Descente libre. Parking privé auto, moto, camping car. Découvrez aussi le Stand Up Paddle Possibilité d'encadrement pour les groupes par moniteur diplômé d'Etat (sur réservation). Possibilité de multi-activité : canyoning, via ferrata, spéléologie.

SPA AQUA CALIDA BAGNOLS LES BAINS

+33 4 48 21 03 49#+33 4 66 47 60 02#+33 4 48 21 02 87
Avenue des Thermes
http://www.bagnols-les-bains.com

21.4 km
MONT LOZÈRE ET GOULET ⚽ 6

Les vertus des eaux minérales de Bagnols les Bains sont connues et exploitées depuis les romains. Redécouverte en 1764, l'antique source était reliée par l'Aqueduc à de vastes thermes, construits en pierres de taille. Elle jaillit de la montagne depuis des millénaires à une température de 41,5°C. Le SPA thermal est idéal pour vous détendre, vous dynamiser tout en prenant soin de votre corps. Vous pouvez combiner de nombreux soins à la carte avec votre accès demi-journée pour composer votre forfait sur mesure, à réaliser en solo ou en duo. Réservation conseillée.

Mes recommandations (suite)

AVEN ARMAND

+33 4 66 45 61 31
http://www.aven-armand.com

22.0 km
HURES-LA-PARADE ⚽ 7

Le gouffre de l'Aven Armand, découvert sur le Causse Méjean en 1897 par Louis Armand et Edouard-Alfred Martel, est une des plus belles merveilles souterraines. Après une descente en funiculaire, permettant un accès des plus faciles, laissez-vous guider au cœur d'une forêt de plus de 400 stalagmites, unique au Monde, pour un voyage inoubliable au centre de la Terre. Des guides passionnés vous accompagnent au cœur de ce monde imaginaire mais bien réel où apparaissent méduses, dindon, vautour, palmier, grandes orgues... et la plus grande stalagmite connue à ce jour dans une cavité aménagée du haut de ses 30 mètres. Magie, Émotions, Rêve seront au rendez-vous pour ce voyage d'une heure au centre de la Terre.

LES BATELIERS DES GORGES DU TARN

+33 4 66 48 51 10
http://www.gorgesdutarn.com/

22.1 km
LA MALENE ⚽ 8

Avant la création de la route en 1905, ce moyen de transport servait autrefois aussi bien pour les hommes que les animaux et les marchandises. Aujourd'hui, il permet aux visiteurs de découvrir la plus belle partie des Gorges. Au départ de la Malène, les bateliers vous embarquent au fil des 8 km d'eau turquoise profilée au coeur de la partie la plus escarpée de ce célèbre canyon. Durée de la descente : environ 1 heure guidée par un batelier professionnel. Une barque peut contenir jusqu'à 6 personnes.

GROTTE DE DARGILAN

+33 4 66 45 60 20
Grotte de Dargilan
https://www.grotte-dargilan-48.com

22.2 km
MEYRUEIS ⚽ 9

Entre Mont Aigoual, Gorges du Tarn et Viaduc de Millau, découvrez la plus grande grotte des Causses et des Cévennes : sa draperie unique au monde (2000m2), ses couleurs naturelles très accentuées. Sur 1 km de parcours dans un monde féérique, la grotte de Dargilan, site classé *** séduit par la diversité de ses concrétions et de ses couleurs naturelles (grotte rose) et laisse un souvenir inoubliable.. Un nouvel éclairage LED-dynamique a permis, tout en la protégeant encore davantage, de révéler cette cavité aux milles couleurs, ses détails jusqu'alors insoupçonnés et ses volumes grandioses. "Allez donc voir Dargilan, même si vous connaissez les plus jolies cavernes d'Europe" a écrit le fondateur de la spéléo Française E.A.Martel. "Le théâtre dont je rêvais" Jean Cocteau

L'ABÎME DE BRAMABIAU

+33 4 67 82 60 78
Bramabiau
http://www.abime-de-bramabiau.com

23.8 km
SAINT-SAUVEUR-CAMPRIEU ⚽ K

L'Abime de Bramabiau s'entend de loin avant de le découvrir. Pour accéder au site, il faut d'abord descendre un sentier (15 minutes de marche) dans une forêt de hêtres, fort agréable en été et pleine de couleurs à l'automne, avant d'apercevoir l'immense faille d'où débouche en cascade, la rivière du Bonheur. C'est en entrant dans ce labyrinthe que l'on ressent toute la puissance de la nature. On explore ce dédale pendant plus d'une heure accompagné d'un guide passionnant et passionné. On réalise que le réseau se prolonge encore sur plus de 10 km, et on rêve un instant de s'initier à la spéléo. Pour ressortir de la visite, on emprunte un tunnel où l'on peut admirer les empreintes de dinosaures.

LE VALLON DU VILLARET

+33 4 66 47 63 76
Le Villaret
http://www.levallon.fr

24.0 km
BAGNOLS LES BAINS ⚽ L

Un parc hors du commun, bien loin des modèles industriels : jeux et art dans un vallon de verdure ! Sur un parcours de 2 km, des artistes ont inventé plus de 100 surprises... C'est un paradis pour enfants où beaucoup viennent... sans enfant ! Selon votre degré de curiosité, c'est 3 à 5 heures de surprises à partager à tous âges, en famille ou entre amis... Plus d'un million de visiteurs y sont déjà venus. Et vous, tenterez vous l'expérience ? A l'auberge, en terrasse ou au coin du feu, des assiettes copieuses entre Auvergne et Méditerranée : assiette enfant, salades, charcuterie, gâteaux maison... Mmmh.. la "Belle assiette de montagne"... Mais on peut aussi apporter son pique-nique ! Recommandé par tous les guides touristiques. Excellentes notes sur les sites d'avis.

Mes recommandations (suite)

CIRQUE DES BAUMES

+33 4 66 48 88 08
http://www.aubrac-gorgesdutarn.com

27.9 km
MASSEGROS CAUSSES GORGE M

Le Cirque des Baumes, site incontournable de l'escalade dans les Gorges du Tarn pour tous les niveaux : - Roche : calcaire - Descente en rappel : non - Voies : équipées et 1 voie terrain d'aventure (Calmez-vous) - Marche d'approche : 0 min Selon les secteurs : - Difficulté : de 5a à 8c - Longueur des voies : entre 8 m et 75 m - Matériel recommandé : corde de 40 m à 100 m et entre 10 et 25 dégaines Les secteurs du Cirque des Baumes : Amphithéâtre 43 voies de 5a à 9z / Tennessee 21 voies de 6a à 9z / Chapelle 5 voies de 5c à 7b+ / Navire 19 voies de 6a à 7b+ / Calmez-vous 24 voies de 6b+ à 8a+ / Crapaud 3 voies de 7a à 7c+ / Vieille Stat 2 voies de 6a+ à 6b / Coma Idyllique 7 voies de 6b à 7b / Arc en Ciel 11 voies de 5c à 8a / Choucatine 8 voies de 6c+ à 8c / L'Usine 17 voies de 5a à 7b

PAS DE SOUCY

+33 4 66 48 88 08
https://www.aubrac-gorgesdutarn.com

28.9 km
MASSEGROS CAUSSES GORGE N

Pas de Soucy, site incontournable de l'escalade dans les Gorges du Tarn pour tous les niveaux : - Roche : calcaire - Descente en rappel : Oui et non - Voies : équipées et 1 voie terrain d'aventure - Marche d'approche : 10 min Selon les secteurs : - Difficulté : à partir de 4 - Longueur des voies : entre 11 m et 120 m - Matériel recommandé : corde de 60 m à 80 m et 12 dégaines - Expositions : sud et est Les secteurs du Pas de Soucy :Tire Jus 17 voies de 6b à 8 / Noir Désir 28 voies de 6a+ à 7b/Cancer 13 voies de 6b+ à 7b+ / Brothers 10 voies (1 voie à 2 relais) de 5a à 7c / La roche Aiguille 3 voies (1 voie à 4 relais, 1 voie à 5 relais) de 4 à 6c

MAISON DES VAUTOURS

+33 5 65 62 69 69 +33 6 32 02 82 92
Départementale 996
https://www.maisondesvautours.fr/

30.1 km
SAINT-PIERRE-DES-TRIPIERS P

À la Maison des Vautours, venez découvrir et observer ces oiseaux majestueux et leur fabuleuse histoire ! Située en plein cœur des Gorges de la Jonte en Lozère, dans un bâtiment de trois niveaux conçu pour épouser la roche, vous découvrirez : - Un musée entièrement rénové où vous en apprendrez davantage sur ces oiseaux : leur physionomie, leur physiologie, les manières de les percevoir à travers le monde mais aussi l'histoire de leur disparition et l'épopée de leur réintroduction ; - Une terrasse d'observation équipée de longues-vues pour admirer les vautours dans leur milieu naturel, en totale liberté ; - Une salle de projection où vous est diffusée la vidéo que nous avons réalisé grâce aux images de nos caméras dans les falaises ; -L'accès à un panorama unique sur les Gorges de la Jonte

LE TAC : TRAIN DE L'ANDORGE EN CÉVENNES

+33 6 85 31 41 94
http://www.tacletrain.com

31.0 km
SAINT-JULIEN-DES-POINTS Q

Le TAC, train de l'Andorge en Cévennes emprunte une partie de l'ancien chemin de fer départemental reliant Florac à Sainte-Cécile-d'Andorge, par les sinueuses vallées cévenoles. A bord d'un petit train touristique remis en service par des bénévoles passionnés, on y retrouve l'ambiance bucolique des voyages d'antan à travers viaducs et tunnels. Le circuit aller et retour (2x1450m) permet de découvrir, outre le paysage, plusieurs ouvrages d'art tel que le viaduc sur l'Andorge (viaduc à 4 arches elliptiques de 25 m de haut) et le tunnel de Bramefont (long de 82 m), qui témoignent du travail réalisé il y a 100 ans lors de la construction du CFD. L'écartement de la voie est de 400 mm, ce train peut transporter 60 passagers. Le départ & l'arrivée s'effectuent en gare de Ste Cécile d'Andorge.

VALLEE DU TARN

+33 4 66 45 60 33

34.9 km
LE ROZIER R

Vallée du Tarn site incontournable de l'escalade dans les Gorges du Tarn pour tous les niveaux : - Roche : calcaire - Descente en rappel : non - Voies : équipées - Marche d'approche : 5 min Selon les secteurs : - Difficulté : à partir de 4 + - Longueur des voies : entre 12 m et 29 m - Matériel recommandé : corde de 50 m à 60 m et 12 dégaines - Expositions : sud et est Les secteurs de la vallée du Tarn : Muse 32 voies de 4+ à 9z /Piédestal 29 voies de 6a à 8b

Mes recommandations (suite)

5 raisons de venir dans notre destination | Top 5 des activités

OFFICE DE TOURISME GORGES DU TARN, CAUSSES, CÉVENNES
WWW.CEVENNES-GORGES-DU-TARN.COM

GORGES du TARN Causses & Cévennes
Office de tourisme

GROTTE DE TRABUC

+33 4 66 85 03 28 +33 7 87 39 06 24
2316 Route des Grottes
http://www.grotte-de-trabuc.com

37.3 km
MIALET

S

Sous les reliefs des monts cévenols, à 10 minutes d'Anduze et de Saint jean du Gard, se cache la grotte de Trabuc, cavité 4 étoiles, à découvrir en famille, sur un parcours lumineux interactif et sécurisé. Plongez en immersion dans un environnement naturel et authentique. Dans cet écrin millénaire, découvrez l'architecture des eaux et l'empreinte du Temps, explorez les expériences qu'offre le monde souterrain, et déambulez, de l'ombre à la lumière, au sein de toutes ces merveilles préservées. 7 salles exceptionnelles dévoilent des curiosités minérales : orgues, colonnes et draperies torsadées, méduses et papillons cristallisés, gours et cascades dégringolent jusqu'à former des lacs profonds aux eaux turquoise. Découvrez les mystérieux 100 000 soldats, unique au monde! Visites nocturnes.

PARC DES LOUPS DU GEVAUDAN

+33 4 66 32 09 22
Hameau de Sainte-Lucie
http://www.loupsdugevaudan.com

40.5 km
SAINT-LEGER-DE-PEYRE

T

Au cœur de la Margeride, à Sainte-Lucie, le Parc des Loups du Gévaudan vous invite à une immersion fascinante dans l'univers du loup. Créé en 1985, il abrite aujourd'hui des loups venus du monde entier : loups de Pologne, de Mongolie, du Canada ou encore d'Arctique. Dans un cadre naturel, le parcours de visite permet d'observer ces animaux en semi-liberté et de mieux comprendre leur comportement, leurs modes de vie et leur rôle dans l'écosystème. Des animations pédagogiques, des visites guidées et des expositions complètent la découverte tout au long de l'année. Le parc dispose également d'aires de jeux pour enfants (toboggans, tyrolienne...), d'une boutique, d'un restaurant-snack-bar et de points de vue spectaculaires sur les enclos.

SOURCE DU PECHER

+33 4 66 45 01 14
https://www.cevennes-gorges-du-tarn.

0.5 km
FLORAC TROIS RIVIERES

1

La source du Pêcher jaillit d'un gros éboulis rocheux et traverse la ville de Florac en son coeur. Obstinée, cette source a traversé l'épaisseur du causse Méjean ! C'est le jeu des failles qui rend possible l'alimentation de la source. A mi-parcours une retenue d'eau "le Vibron" permettait également de faire tourner les moulins et d'alimenter le vivier à poissons. De nos jours des cygnes agrémentent la source pour une scene bucolique.

Les couronnes

+33 4 66 45 01 14
http://www.cevennes-gorges-du-tarn.c

0.8 km
FLORAC TROIS RIVIERES

2

Ce sentier mène sous le plateau du Méjean. De là, on domine la vallée de Florac et les spectaculaires « couronnes ». À l'horizon, les Cévennes et le mont Lozère se découpent en une série de plans à l'infini.

Florac, une source dans la ville

0.8 km
FLORAC TROIS RIVIERES

3

Une petite balade pour découvrir les vieux quartiers de Florac, bourgade bâtie à la conjonction de quatre cours d'eau (Vibron, Tarnon, Mimente, Tarn) et de plusieurs axes de communication historiques : draille – chemins jadis empruntés par les troupeaux transhumants- et routes royales entre le Languedoc et l'Auvergne... En amont du bourg, la source du Pêcher jaillit mystérieusement du causse Méjean à travers un gros éboulis.

: Restaurants : Activités et Loisirs : Nature : Culturel : Dégustations

Mes recommandations (suite)

5 raisons de venir dans notre destination | Top 5 des activités

OFFICE DE TOURISME GORGES DU TARN, CAUSSES, CÉVENNES
WWW.CEVENNES-GORGES-DU-TARN.COM

GORGES du TARN Causses & Cévennes
Office de tourisme

TRACES DE DINOSAURE

+33 4 66 45 01 14
https://www.cevennes-gorges-du-tarn.

5.3 km
CANS ET CEVENNES

4

Le site de St Laurent de Trèves se situe en réalité sur ce que l'on appelle une butte témoin. Durant le jurassique, les calcaires du causse se sont formés, et durant le jurassique supérieur les calcaires dolomitiques se sont déposés. Lors de cette même période, entre –190 MA et –140 MA, de nombreux reptiles ont laissé leurs empreintes, dont des dinosauriens. En ce qui concerne le site de St Laurent ce sont des traces de Grallator qui ont été retrouvées, le Grallator est un ancêtre du tyrannosaure, qui apparaîtra plus de 100 000 ans plus tard. Le Grallator a 3 doigts à chaque membre postérieur et marche debout sur ses pattes arrières. Source : DREAL Languedoc-Roussillon, septembre 2007.

Moulin de Bougès

+33 4 66 45 01 14
http://www.cevennes-gorges-du-tarn.c

5.7 km
CANS ET CEVENNES

5

Après une belle montée sur les crêtes du Serre de Rébiouse, une vue superbe sur les landes à bruyère du massif du Bougès s'offre au randonneur. Puis, il redescend dans la châtaigneraie par un chemin en lacets ponctué de multiples clèdes et bancels.

Les jardins d'Ispagnac - VTT n°3

+33 4 66 45 01 14
http://www.cevennes-gorges-du-tarn.c

7.3 km
ISPAGNAC

6

À la découverte des villages d'Ispagnac et de Quézac, ce parcours familiale rejoint le Tarn pour traverser jardins et vignobles.

Rocher des Fées

+33 4 66 45 01 14
http://www.cevennes-gorges-du-tarn.c

7.4 km
ISPAGNAC

7

Parcours à flanc de valat (petite vallée encaissée) et sur d'anciens chemins caladés, dans la partie cévenole de la commune. Traversée de hameaux, bâtis tour à tour en pierres de calcaire, de schiste et de granite, qui confirment que nous sommes aux confins des pays cristallins et calcaires.

CASCADE DE RUNES

+33 4 66 45 81 94
Runes

9.1 km
PONT DE MONTVERT - SUD MONT LOZERE

8

La cascade de Runes mesure dans sa totalité près de soixante mètres de haut avec 2 chutes, l'une de 46 m de haut plongeant dans un gouffre de 7 mètres de profondeur et l'autre de 24 mètres. Le ruisseau prend sa source dans les roches granitiques du Mont-Lozère, pour se jeter dans le Tarn. C'est un type de paysage exceptionnel pour les Cévennes et la Lozère. Taillée dans la roche, la cascade offre un lieu de fraîcheur et d'ombre durant votre promenade. Au départ de la chute se trouve une pierre gravée : un dragon se mordant la queue y est représenté. A l'intérieur du cercle il est écrit : « De la terre vers le ciel et du ciel vers la terre ». La légende locale veut que quelques Vikings en errance sur le Mont Lozère à la fin du premier millénaire aient inscrit ce message.

Mes recommandations (suite)

5 raisons de venir dans notre destination | Top 5 des activités

OFFICE DE TOURISME GORGES DU TARN, CAUSSES, CÉVENNES
WWW.CEVENNES-GORGES-DU-TARN.COM

GORGES du TARN Causses & Cévennes
Office de tourisme

CHAOS DE NIMES LE VIEUX

+33 4 66 45 01 14#+33 4 66 45 01 14
Le Veygalier
http://www.cevennes-gorges-du-tarn.c
11.0 km
FRAISSINET-DE-FOURQUES 9

A 3 km du col de Perjuret. Au départ du Veygalier sur le Causse Méjean, un sentier balisé d'environ 1 heure vous permettra de découvrir cet immense chaos de rochers dolomitiques aux formes étranges. Selon votre inspiration, vous pourrez reconnaître tantôt la Marmite de Gargantua, appelée dans la langue du pays l'Oule, le lion, ou encore les arènes de cette mystérieuse cité. Pour conclure cette balade, ne manquez pas l'exposition géologique qui vous aidera à comprendre la formation de cette curiosité naturelle qu'est Nîmes le Vieux.

LE PARC NATIONAL DES CÉVENNES

+33 4 66 49 53 00
6 bis place du Palais
http://www.cevennes-parcnational.fr/
11.1 km
FLORAC TROIS RIVIERES K

Des hautes terres granitiques du Mont-Lozère aux majestueuses forêts de l'Aigoual, des vastes plateaux calcaires du Causse Méjean entaillés par les spectaculaires gorges du Tarn et de la Jonte aux crêtes acérées et aux vallées profondes des Cévennes schisteuses, les occasions de s'émerveiller devant les paysages somptueux du Parc national des Cévennes, façonnés par l'homme depuis des millénaires, sont nombreuses ! La richesse de la faune et de la flore, la diversité des milieux naturels et l'abondance des sources participent au caractère exceptionnel de cet espace naturel protégé, reconnu Parc national, désigné Réserve de biosphère et au cœur des Causses et Cévennes, paysages culturels vivant de l'agropastoralisme méditerranéen inscrit sur la liste du patrimoine mondial de l'UNESCO.

Balade au pays des menhirs

+33 4 66 49 53 00
11.1 km
SAINT-ETIENNE-DU-VALDONNEZ L

Il y a 5 000 ans, des groupes humains s'installent et marquent le paysage de la cham des Bondons en érigeant des mégalithes, imposants monuments de pierre. Avec près de 200 pierres dressées connues à ce jour, ce site constitue l'une des plus importantes concentrations de menhirs de France. Long de 5 km, le sentier révèle une partie de ces monuments et offre un magnifique panorama sur les Causses.

ETANG DE BARRANDON

+33 4 66 65 36 11#+33 4 66 46 87 30
14.9 km
SAINT-ETIENNE-DU-VALDONNEZ M

«La nasso del Gral», Trabès dé Sagno morto..." Ces noms anciens, évoquent les tourbières.... La tradition donne à l'étang une origine seigneuriale avec la création d'un peschio ou étang à poissons et rapporte qu'un conflit, au XIIIème siècle, s'éleva entre les seigneurs propriétaires et les vignerons qui, selon une croyance bien ancrée à l'époque, accusaient les étangs du mont Lozère d'attirer orages et grêle sur leur récoltes... En 1882, ces terrains sont achetés par le docteur Barrandon. Actuellement, l'étang situé en zone Cœur du Parc National des Cévennes est labellisé charte européenne du tourisme durable. Seule une partie du lac est ouverte à la pêche. L'étang se rejoint par une piste en terre de 3km traversant la forêt et partant du village des Laubies.

LES GORGES DU TARN

+33 4 66 45 01 14
Village
15.7 km
GORGES DU TARN CAUSSES N

A Ispagnac, les Gorges du Tarn se présentent comme une vallée évasée et cultivée enveloppant un méandre très arboré du Tarn. A partir de Montbrun, la vallée se fait plus étroite et les cirques se succèdent, chacun occupé par un village. La partie la plus pittoresque des Gorges se situe entre Montbrun et La Malène, avec un patrimoine bâti remarquable, une qualité des vues depuis la route et les hauteurs. S'en suivent les falaise abruptes et d'aspect sauvage les plus spectaculaires : le Cirques des Baumes, les Détroits, le Pas de Souci, le Point Sublime, le Roc des Hourtous. La vallée devient ensuite rectiligne et est surplombée par des escarpements des Vignes jusqu'à la confluence avec la Jonte. Source : DREAL Languedoc-Roussillon, juin 2006.

: Restaurants : Activités et Loisirs : Nature : Culturel : Dégustations

Mes recommandations (suite)

Mas Camargues

+33 4 66 45 81 94

19.2 km
PONT DE MONTVERT - SUD MONT LOZERE

P

Le nom de « Camargue » étonne sur ces hautes terres ! Est-il lié à la transhumance qui depuis toujours attire les troupeaux des plaines du Languedoc ? Ou s'agit-il d'une référence plus précise aux sièges camarguais des Hospitaliers de Saint-Jean-de-Jérusalem, puis de l'ordre de Malte ? Dès le Moyen Age, cet ordre religieux et militaire a en effet reçu en donation de nombreuses terres sur le mont Lozère… Quelles que soient ses origines, Mas Camargues constitue un domaine agricole de plus de 100 hectares, très prospère au XVIIe siècle, et qui le reste jusqu'à la veille de la Grande Guerre. En parcourant ce sentier, on plonge dans l'atmosphère très particulière de la plaine du Haut Tarn, pour un voyage dans l'un des paysages emblématiques de l'agropastoralisme.



LES GORGES DE LA JONTE

+33 4 66 45 01 14

20.4 km
MEYRUEIS

Q

Moins célèbres et moins longues que les gorges du Tarn, les gorges de la Jonte n'en sont pas moins belles. La Jonte coule au creux d'un profond canyon sur un parcours de 21 kilomètres qui part de Meyrueis pour atteindre le Rozier et rejoindre les gorges du Tarn. En voiture, pour bénéficier du meilleur panorama sur les gorges de la Jonte, empruntez la route dans le sens de la descente, partant de Meyrueis. En effet, le canyon devient de plus en plus impressionnant et spectaculaire à mesure que vous approchez le confluent avec le Tarn.

Château de Roquedols

+33 4 66 45 01 14
http://www.cevennes-gorges-du-tarn.c

20.7 km
MEYRUEIS

R

Au départ de Meyrueis, cette balade familiale vous mène jusqu'à un très beau château du XVIe siècle. Aux abords de la bâtisse, un petit jardin à la française et l'un des nombreux arboretums qui virent le jour lors du reboisement du massif de l'Aigoual.



L' ABÎME DE BRAMABIAU

+33 4 67 82 60 78
http://www.abime-de-bramabiau.com

23.8 km
SAINT-SAUVEUR-CAMPRIEU

S

A la limite des Cévennes et des Causses, dans le massif de l'Aigoual, prend naissance le Bonheur, qui après 5 km, disparaît sous terre et devient la rivière souterraine de Bramabiau. Après avoir serpenté sur un sentier apparaît une grande et sombre crevasse d'où rejaillit dans un pétillant panache la rivière du Bonheur tel un porte-voix géant rappelant le bœuf qui brame "Bramabiau". Pour les préhistoriques, Bramabiau fut un temple et peut-être une divinité, le site de l'abîme de Bramabiau a été célébré par de nombreux écrivains. André Chamson y a situé son roman "L'auberge de l'Abîme".

Corniches du Méjean

+33 4 66 45 01 14
http://www.cevennes-gorges-du-tarn.c

34.2 km
LE ROZIER

T

Une balade entre les gorges de la Jonte et du Tarn ponctuée de magnifiques panoramas survolés par les quatre vautours européens présents dans les Grands Causses.

Mes recommandations (suite)

LA MAISON DU SITE UNESCO "CAUSSES ET CÉVENNES"

+33 4 66 48 31 23
23 Quater, Avenue Jean Monestier
http://www.causses-et-cevennes.fr/

0.5 km
FLORAC TROIS RIVIERES
1

Au centre de Florac, un lieu pour explorer les différentes facettes du territoire des Causses et Cévennes inscrit sur la liste du Patrimoine Mondial pour son agropastoralisme méditerranéen. Un site d'interprétation gratuit, ludique et familial pour comprendre ce qu'est l'UNESCO, et pourquoi "les Causses & Cévennes" ont rejoint cette liste prestigieuse. Des animations gratuites sont proposées régulièrement en juillet et août. Vous pouvez consulter le programme sur le site Internet.

CENTRE HISTORIQUE DE FLORAC

+33 4 66 45 01 14
http://www.cevennes-gorges-du-tarn.c

0.5 km
FLORAC TROIS RIVIERES
2

La petite cité de Florac, unique sous-préfecture de la Lozère et capitale du parc national des Cévennes, compte 2 000 habitants, mais sa population triple en période estivale. La ville se situe au carrefour de trois sites géologiques remarquables : le schiste des Cévennes, le granit du Mont Lozère et le calcaire des Causses. Au départ de la commune, on peut parcourir des sentiers pour contempler les paysages des alentours avec des vues somptueuses. Florac est au Moyen Age le centre d'une baronnie qui s'étend sur le Méjean et les Cévennes et possède sur le Tarn les deux châteaux de Castelbouc et Montbrun. Au XIVe siècle, Florac est entouré d'une enceinte flanquée de 12 tours et percée de 2 portes : du Thérond au nord-ouest, du Pêcher au sud-est. Dès 1622, de nouvelles fortifications englobent, outre la vieille ville, les faubourgs du Pêcher, du

MAISON DU TOURISME ET DU PARC NATIONAL DES CEVENNES

+33 4 66 45 01 14
https://www.cevennes-gorges-du-tarn.

0.8 km
FLORAC TROIS RIVIERES
3

« Une entrée sur un territoire d'exception. Un lieu agréable où l'on prend le temps de s'informer et d'apprendre de façon ludique. Une boutique avec des produits de qualité et des infos rando vient agrémenter la visite ». Les agents du Parc national des Cévennes et les Conseillers en séjour de l'Office de tourisme vous accueillent toute l'année au sein d'un espace dans lequel le visiteur peut déambuler librement, à son rythme au travers d'une exposition permanente.

ATELIER TUFFERY

+33 4 66 45 00 94
ZA St Julien du Gourg
https://www.ateliertuffery.com/

2.6 km
FLORAC TROIS RIVIERES
4

Le plus ancien fabricant de jean français. Labellisé entreprise du patrimoine du vivant, Atelier TUFFERY défend un savoir-faire artisanal historique. Implantées à Florac depuis 1892, quatre générations de pères de fils se succèdent pour fabriquer les plus anciens jeans français. Atelier TUFFERY suit une démarche slow-fashion, respectant l'environnement. Les délavages sont réalisés de manière écologique en France. Les matières premières sont choisies au plus près de la manufacture, limitant l'empreinte carbone. Les jeans sont produits selon la variation de la demande, évitant la surproduction.

COLLEGIALE DE BÉDOUES

+33 6 32 49 15 77
https://www.cevennes-gorges-du-tarn.

2.8 km
BEDOUES-COCURES
5

Le Pape Urbain V nait en 1310 au château de Grizac (commune du Pont de Montvert). Il décide, par une bulle pontificale de faire construire la Collégiale de Bédouès pour abriter les restes de la famille de Grimoard, ses parents en 1363.La collégiale a été construite en schiste, suivant la forme d'une croix latine, Suite aux destructions des guerres de religion en 1580, elle fut rebâtie avec des dimensions plus petites, et une forme de croix grecque. L'ensemble était décomposé en deux parties bien distinctes, l'église, dédiée à la vierge, et par-dessus la maison des chanoines. D'autres troubles surviennent durant la période révolutionnaire.

Mes recommandations (suite)

SAINT-LAURENT DE TRÉVES

+33 4 66 45 01 14

http://www.cevennes-gorges-du-tarn.c

5.4 km
CANS ET CEVENNES

6

Surtout connu pour les empreintes de dinosaures « Grallator » de son petit nom, les maisons du village sont alignées sur un éperon rocheux et dominent la vallée du Tarnon. Les demeures s'étageaient entre le château et l'église. Celui-ci se trouvait sur le « Castellas » à l'emplacement des empreintes. Mentionné dès le début du XIIe siècle, il était rattaché à la baronnie de Florac. Il a été détruit au XVIIème siècle. Des éléments de l'édifice ont été récupérés et recyclés dans des maisons. On retrouve, çà et là dans le village, des signes prouvant qu'il y avait bien un château : un linteau porte les armoiries du château. Depuis le « Castellas » en plus des empreintes, on observe en outre un magnifique panorama sur la vallée du Tarnon et sur le Causse Méjean. Plusieurs panneaux donnent des informations sur le site.

CHATEAU DU MIRAL

+33 6 10 81 83 61

5.4 km
BEDOUES-COCURES

7

Le château du Miral est situé sur la route du Pont-de-Montvert, à 10km de Florac. La bâtisse dominant le confluent entre la rivière de Runes et le Tarn, est visible depuis la route D998. Le château de Miral a été construit au XIIIème siècle mais il prend de l'ampleur après le XVIè et XVIIème siècle où la famille Malbosc de Miral l'agrandit progressivement. Lors de votre visite, les différentes étapes de construction vous seront expliquées. Le bâtiment gothique que vous pourrez observer, est venu s'ajouter au donjon et aux remparts vers le XVème siècle. La chapelle ornée de fresques du XIVème siècle est également ouverte aux visites. Au moment de la Révolution Française, à cause de successions de propriétaires hasardeuses le château tombe petit à petit en ruine jusqu'à une action privée a début des années 1980. Cette action a permis de remettre en

CITÉ MÉDIÉVALE DE SAINTE-ENIMIE

+33 4 66 45 01 14

https://www.cevennes-gorges-du-tarn.

15.7 km
GORGES DU TARN CAUSSES

8

C'est l'un des plus beaux villages de France grâce à son côté médiéval et son adaptation aux gorges qui l'entourent, Sainte-Enimie est tout en vieilles ruelles pavées et en passages voûtés, parsemé de larges escaliers et de jolies terrasses qui participent généreusement à son charme. De son ancien monastère vous pouvez voir le réfectoire, belle salle capitulaire romane. L'église romane Notre-Dame-du-Gourg, du XIVe siècle, a subi quelques transformations. Admirez la belle voûte de son abside et la statue de sainte Anne, côtoyant des céramiques contemporaines illustrant l'histoire de la fondation du bourg. Le vieux village a conservé une halle au blé et sa mesure à grains. Sur le bord du Tarn, vous pouvez vous baigner ou louer des canoë kayak pour une descente des gorges. Nous vous proposons également des accompagnements autocaristes et

SAINT-CHELY-DU-TARN

+33 4 66 45 01 14

17.0 km
GORGES DU TARN CAUSSES

9

Le hameau de Saint-Chély-du-Tarn est logé au pied d'une vaste falaise de la rive gauche du Tarn à peu près au milieu des Gorges. Hameau célèbre pour son église de l'Assomption, d'art roman, construite au XIIe siècle, et la chapelle de Cénaret, édifice roman du XIIe siècle, construite à l'entrée d'une grotte dotée d'un lac souterrain et de vestiges d'un ancien moulin maintenant transformé en boutique d'artisanat. Le hameau est relié à l'axe routier par un pont surplombé d'une seule arche qui franchit le cours d'eau au niveau de la haute falaise occasionnant le méandre du Tarn. Au pied de ce fabuleux pont, une petite plage de galet est aménagée pour se rafraîchir dans la rivière ou faire une halte lors d'une descente des gorges en canoë - kayak. Une résurgence qui vient se jeter dans le Tarn en cascade est également très appréciée des

CHATEAU DE ROQUEDOLS

+33 4 66 45 01 14

21.6 km
MEYRUEIS

K

Le château de Roquedols s'est construit au cours du XVIe et XVIIe siècle et se situe sur la commune de Meyrueis dans les gorges de la Jonte. Il est composé de deux bâtiments rectangulaires reliés entre eux suivant un angle droit et ornés de trois tours rondes. Au XVIIe siècle, il est le centre de la baronnie de Pourcarès. Se succéderont divers propriétaires jusqu'en 1938. Il dresse sa silhouette imposante dans la vallée du Bétuzon. Assez bien conservé dans son ensemble, il est inscrit à l'inventaire des monuments historiques. On peut garer sa voiture sur l'emplacement prévu à cet effet à l'entrée du domaine. La promenade autour des bâtiments et le retour au parking par le "sentier de la forêt" permettent de découvrir un environnement remarquable.

Mes recommandations (suite)

LE CLIMATOGRAPHE - OBSERVATOIRE DU MONT AIGOUAL

+33 4 67 42 59 83
Observatoire Météo France
https://climatographe.fr/
22.1 km
VAL-D'AIGOUAL

Situé dans le Parc National des Cévennes, l'Observatoire du Mont Aigoual est un haut lieu de l'histoire environnementale, patrimoniale et scientifique. C'est sur ce site historique, voué dès sa création à la recherche scientifique, que s'installe Le Climatographe. L'objectif de ce lieu est de faire comprendre à tous, les causes, conséquences et actions à mener pour limiter le changement climatique et ses impacts. Une visite scientifique, interactive, ludique et sensible, qui parlera à tous les âges. Découvrez un parcours composé de 10 espaces, interpellant sur la question du climat, de ses changements, et du rôle des activités humaines. Mais aussi sur les solutions possibles a` mettre en place. Terminez votre visite par la rencontre, dans la salle Agir, avec un médiateur (météorologue et/ou scientifique) qui vous familiarisera avec la notion



LA FERME CAUSSENARDE D'AUTREFOIS

+33 4 66 45 65 25 +33 6 87 32 21 72
Hameau de Hyelzas
http://www.ferme-caussenarde.com
24.5 km
HURES-LA-PARADE

Poussez les portes de cet ancien corps de ferme et laissez place à l'émerveillement face au savoir-faire et à la résilience des paysans du début du XXème siècle ! Cette visite immersive vous conduira au cœur de la vie rurale d'autrefois à une époque où le travail rythmait le quotidien, une époque où le temps passé ensemble, les repas, les veillées, les bals, les jeux traditionnels constituaient des instants rares et précieux. L'architecture des Grands Causses et les nombreux objets et outils toujours en place vous permettront de mieux saisir ce territoire sans eau, à l'habitat dispersé, au climat hostile, au sol difficile à travailler, mais où l'entraide et l'échange étaient primordiaux. Cette visite est pensée pour toutes les générations comme un temps de partage et de transmission à vivre en couple, en famille ou en groupe. Les supports sont adaptés à chacun.

HAUTERIVES

+33 4 66 45 01 14
Hauterives

30.5 km
GORGES DU TARN CAUSSES

Le hameau de Hauterives est situé un peu en aval de Saint-Chély-du-Tarn, isolé sur la rive gauche du Tarn. Sa particularité est qu'il n'y a aucun pont pour y accéder. Pour s'approvisionner, les habitants utilisaient soit une barque, soit une petite nacelle sur câble effectuant le transport des matériaux ou des denrées d'une rive à l'autre. Les maisons du hameau ont conservées leurs caractéristiques d'origine. Elles sont construites uniquement en pierre, sans charpente en bois, selon le principe des voûtes en plein cintre et recouvertes de lauzes calcaires pour la toiture. Au-dessus du village, sur un piton dénudé, est perché le château d'Hauterives dont les ruines témoignent des ravages de la guerre des religions. Le village a été implanté à l'origine à un endroit qui permettait de ne pas empiéter sur les terres cultivables, et hors de portée des

LA FERME DE L'HOM

+33 4 66 45 66 14
lieu dit L'Hom
http://ferme-de-lhom.com/
12.4 km
FRAISSINET-DE-FOURQUES

Nous vous proposons nos viandes et nos spécialités de charcuteries et moutons. Porcs et moutons sont élevés sur l'exploitation et transformés en charcuterie et autres spécialités par nos soins. Contactez nous!



LES BRASSEURS DE LA JONTE

+33 4 48 50 00 80
LOU CASTEL - MAS PRADES
https://lesbrasseursdelajonte.fr/le-mou
16.2 km
GATUZIERES

Brasseurs artisanaux depuis 2013, nous vous proposons de quoi réveiller et satisfaire vos papilles d'amateurs de bières et limonades artisanales. En saison notre point de vente propose petite restauration, dégustation et évènements. Le programme est à retrouver sur notre site internet. Ouvert toute l'année : En saison Du 01/05 au 30/09, 7j/7j 10 à 19h Du 01/07 au 31/08, 7j/7j 10 à 21h Visite gratuite et sans réservation, en juillet et août, du lundi au vendredi à 17H Hors saison: Du 01/10 au 30/04: du lundi au vendredi 10 à 12h et 14h à 17h (fermé pendant les vacances de noël)

Mes recommandations (suite)

FROMAGERIE DE HYELZAS LE FÉDOU

+33 4 66 45 66 74
Hyelzas
http://www.fedou.com

24.3 km
HURES-LA-PARADE
3

Notre Fromagerie est située sur le Causse Méjean, en Lozère, classé au patrimoine de l'UNESCO, nous somme dans le petit village de Hyelzas, 60 habitants, en plein renouveau. A Hyelzas nous fabriquons des fromages au lait de brebis. Notre gamme de 20 fromages traditionnels s'étend des pâtes semi-pressées aux pâtes molles (Meule, Tommes, Soureliettes, Pérail, Brique, Fédou, Cardabelle, Titounet, Lactique, Brousse…). Vous pourrez les déguster sur place avec d'autres produits du terroir. Nous proposons, cette année des petits plateaux dégustation à emporter ou à consommer sur place dans notre espace table en plein air. Idéal pour votre pique-nique. Situé au-dessus des Gorges de la Jonte vous pourrez prendre le temps d'une pause à toute heure de la journée (jusqu'à 19h en juillet août). Sur réservations nous

Mes recommandations (suite)

5 raisons de venir dans notre destination | Top 5 des activités

OFFICE DE TOURISME GORGES DU TARN, CAUSSES, CÉVENNES
WWW.CEVENNES-GORGES-DU-TARN.COM

: Restaurants : Activités et Loisirs : Nature : Culturel : Dégustations

Mes recommandations (suite)

5 raisons de venir dans notre destination | Top 5 des activités

OFFICE DE TOURISME GORGES DU TARN, CAUSSES, CÉVENNES
WWW.CEVENNES-GORGES-DU-TARN.COM

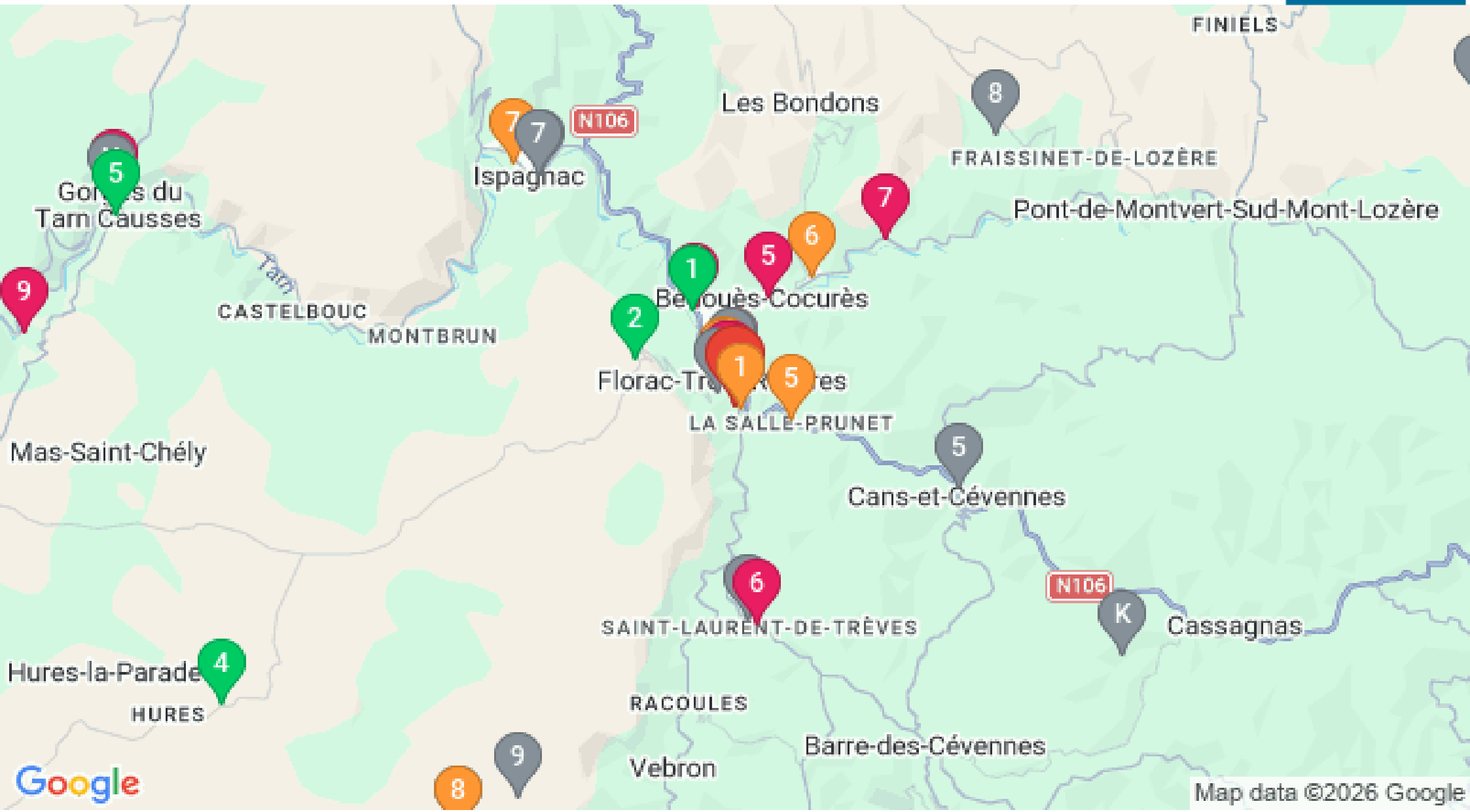

: Restaurants : Activités et Loisirs : Nature : Culturel : Dégustations